







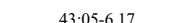
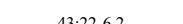
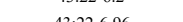
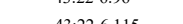

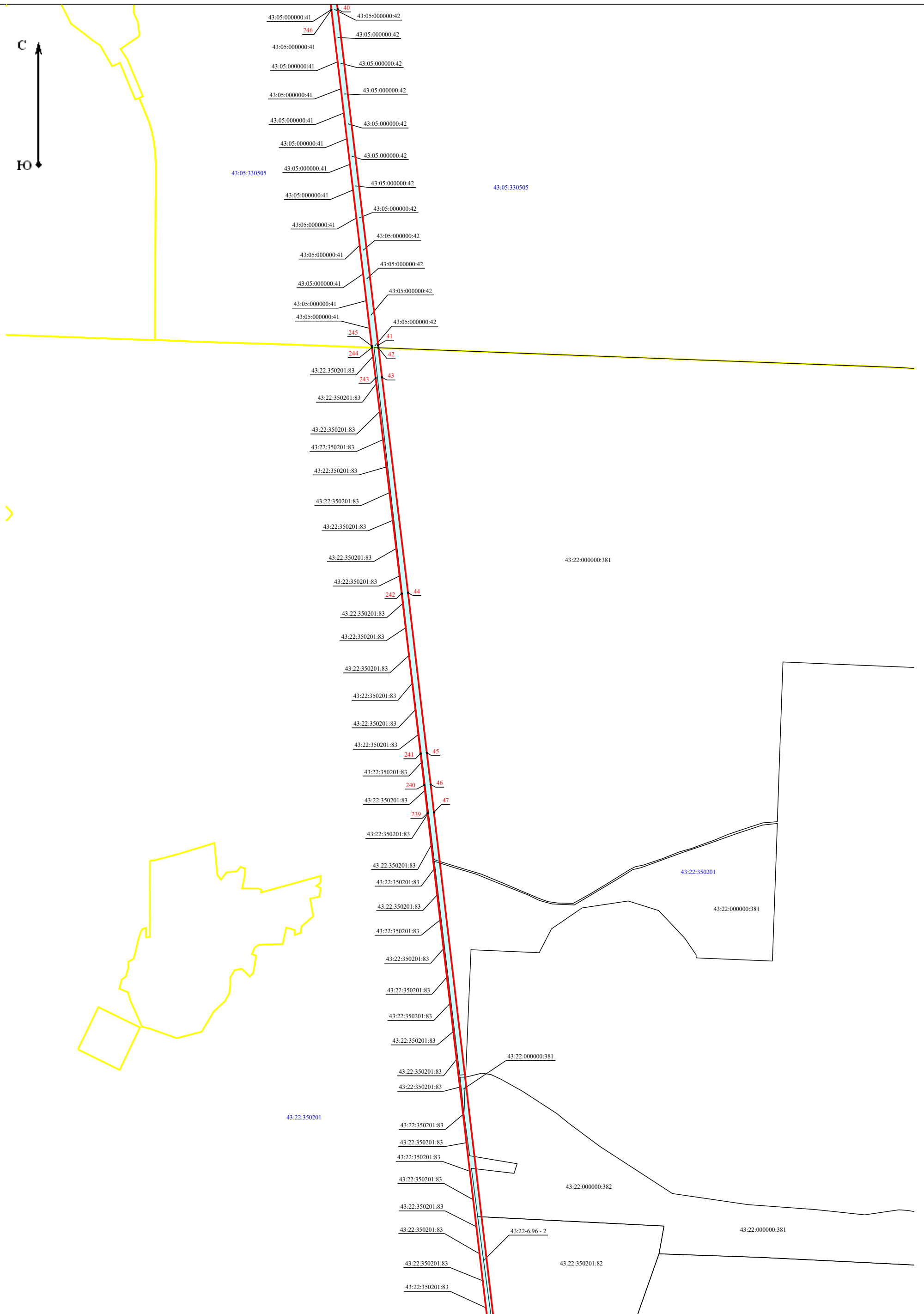

- Условные знаки и обозначения
-  - граница публичного сервитута
 -  - характерные точки границы публичного сервитута
 -  - граница кадастрового квартала
 -  - номер кадастрового квартала
 -  - граница земельных участков по сведениям ЕГРН
 -  - кадастровый номер земельного участка
 -  - реестровый номер ЗОУИТ
 -  - реестровый номер ЗОУИТ
 -  - реестровый номер ЗОУИТ
 -  - реестровый номер ЗОУИТ
 -  - границы охранной зоны объекта электросетевого хозяйства

Схема публичного сервитута - ВЛ-110 кВ Омутнинск-Гарь с отпайкой на Песковку

План границ объекта

E3

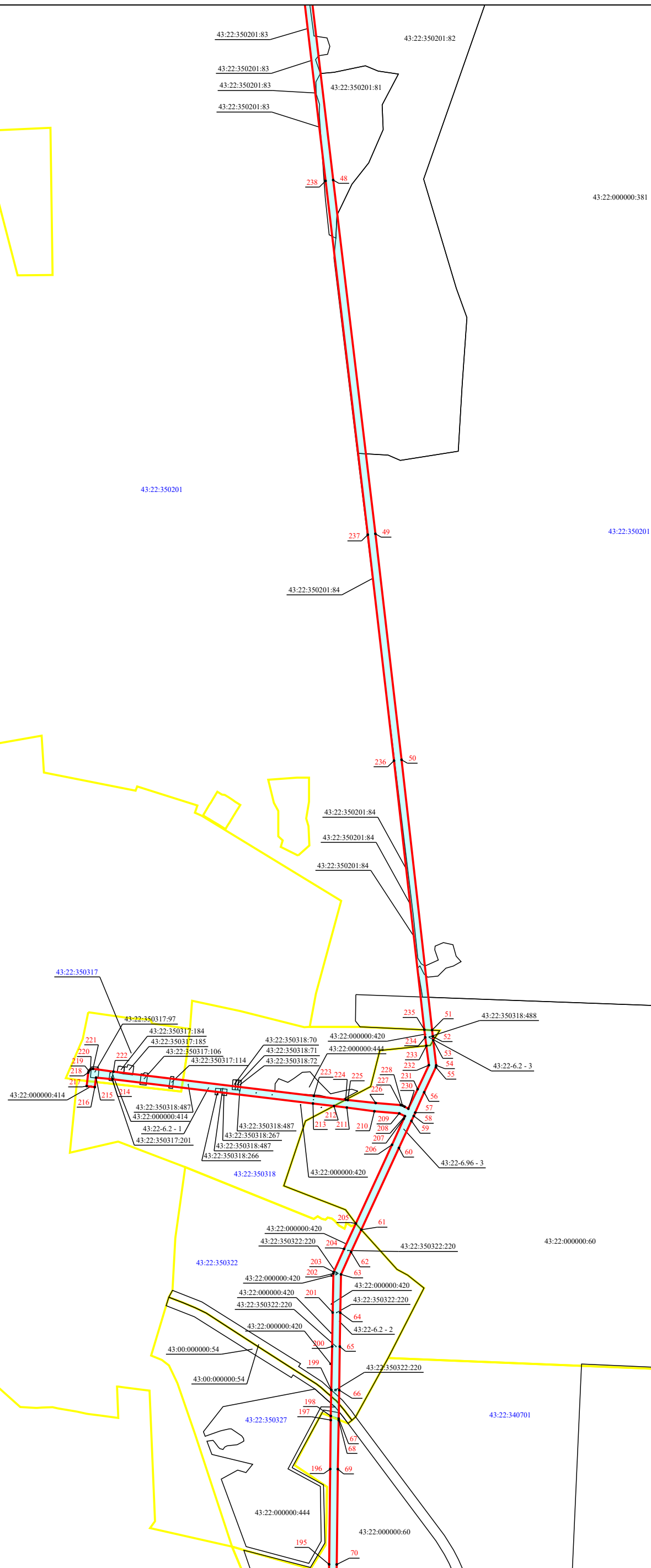



Масштаб 1:25 000

Схема публичного сервитута - ВЛ-110 кВ Омутнинск-Гарь с отпайкой на Песковку

План границ объекта

E4



Масштаб 1:25 000